

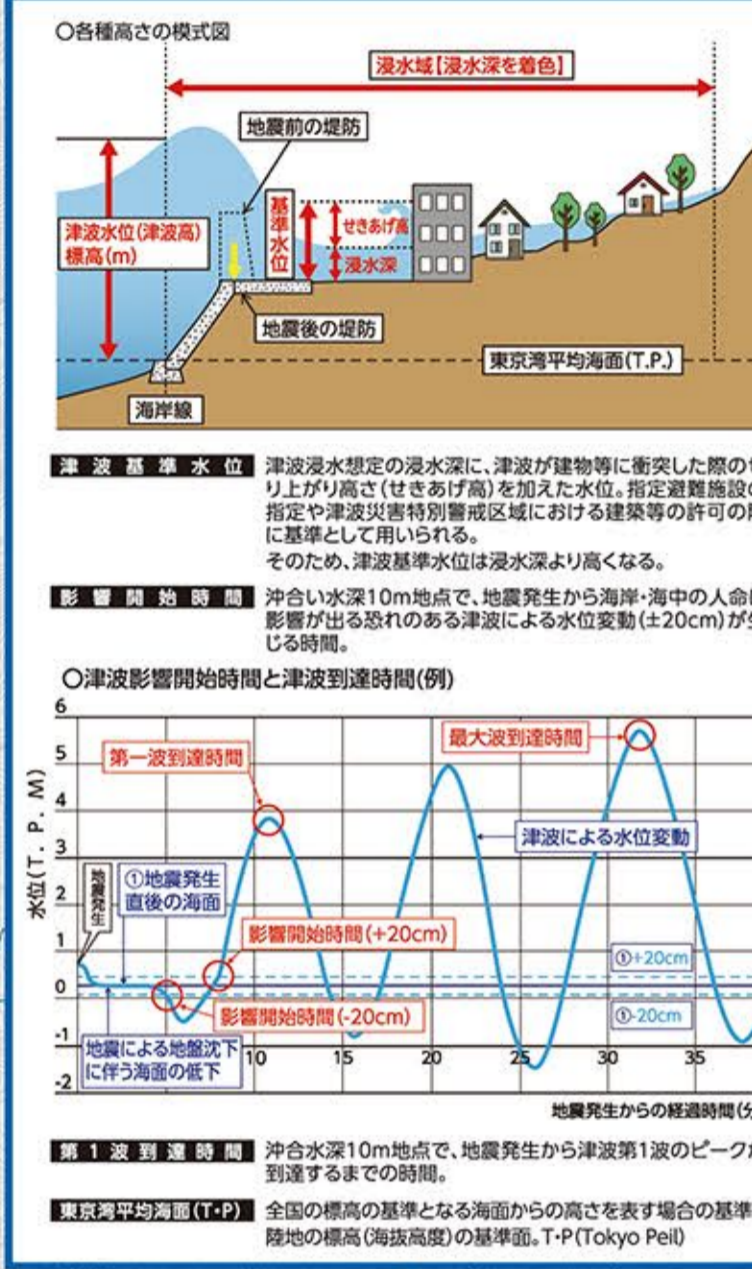
田野畑村 津波ハザードマップ

令和5年度 全域版

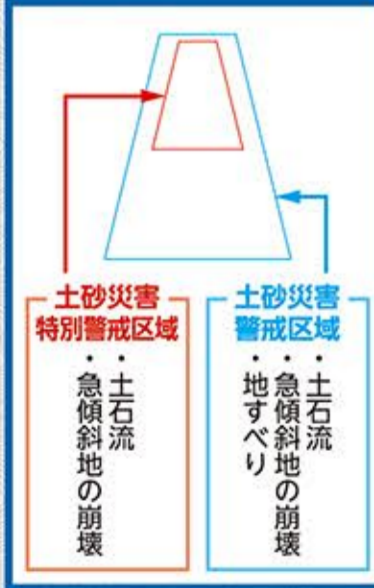
この津波ハザードマップは、国が公表した日本海溝・千島海溝沿いの巨大モデルの津波浸水想定公表結果に基づき、更に岩手県で複数モデルを加えた本県最大クラスの津波が悪条件下（満潮時、防潮堤が破壊）で発生した場合の津波浸水想定区域を令和4年3月に公表しました。

このマップは、岩手県が公表した田野畑村の津波浸水想定区域を表したものです。津波が発生した場合は、広い範囲で浸水する想定となっておりますので、より早く、より高く、より遠くへ避難することが大切です。

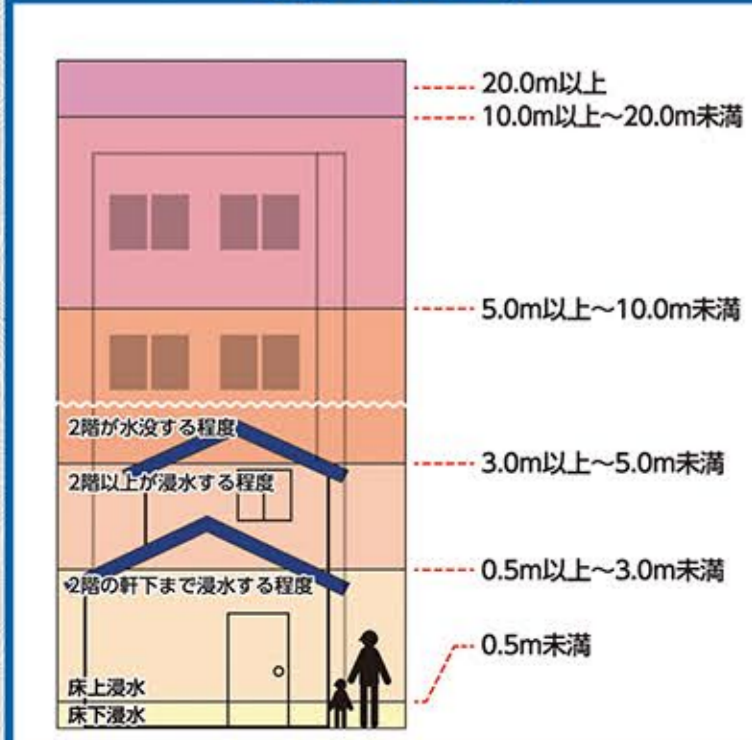
津波到達時間、影響開始時間とは？



土砂災害警戒区域



浸水想定区域



- ### 凡 例
- 広域避難所
 - 指定避難所
 - 福祉避難所
 - 津波避難ビル
 - 田野畑村役場
 - 駐在所・派出所
 - 消防署・消防屯所
 - 臨時防災ヘリポート
 - 津波注意報時：通行規制箇所(津波警報表示盤)
 - 三陸自動車道
 - 国 道
 - 県 道
 - 村 道
 - 避難・支援ルート(田野畑村)

約〇分：津波影響開始時間(津波第1波到達時間)

このマークのある海岸部の地点で、津波による水位が20cm上昇(海岸にいる人の人命に危険が及ぶ水位)するまでの時間です。

一次避難場所は、地区版を参照してください。

1 : 27,000

