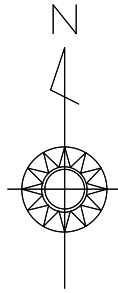
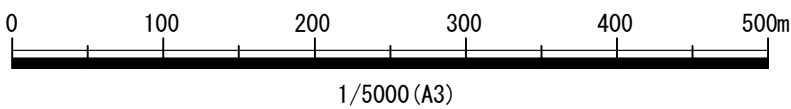
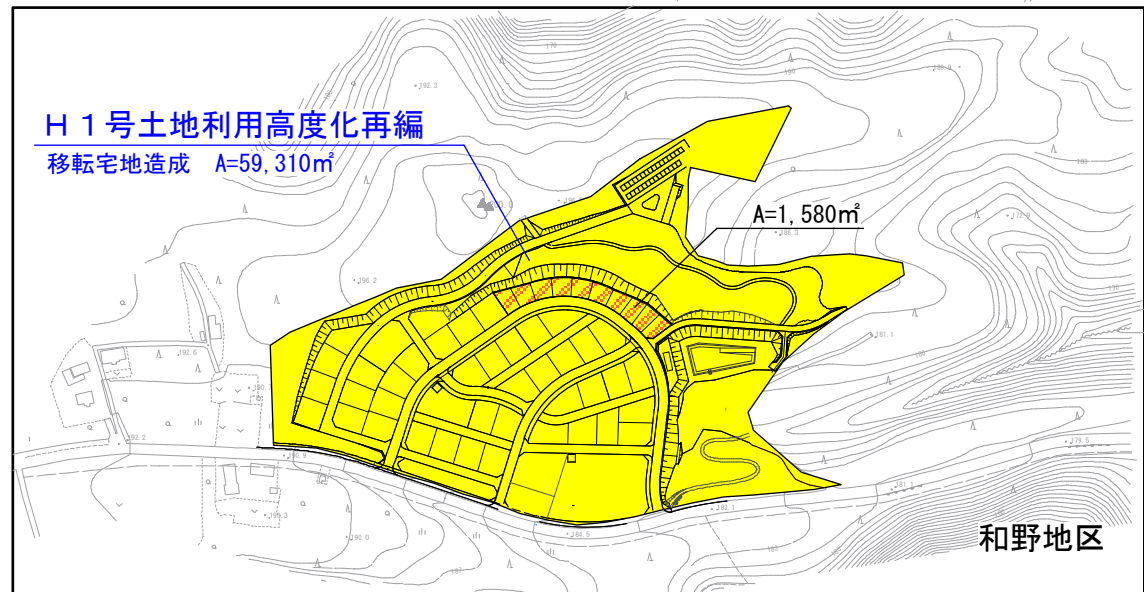


平井賀漁港地区 漁業集落防災機能強化事業基本計画図



	漁業集落道整備
	漁業集落排水施設整備
	水産飲雑用水施設整備
	防災安全施設(避難路整備)
	防災安全施設(避難誘導施設整備)
	土地利用高度化再編整備
	うち水産用地整備
	関連一体整備



漁業集落排水施設整備

既存管路利用 (部分の入れ替えあり)
 処理施設 4箇所

H 3号土地利用高度化再編

移転宅地造成 A=7,000m²

H 2号土地利用高度化再編

A=5,065m²

水産用地 A=3,555m²

H 1号集落道

W=6.0m L=375.8m

造成のり面 A=1,510m²

H 6号集落道2

W=7.0m L=157m

H 6号集落道3

W=8.0m L=551.4m

羅賀浄水区域

汚水処理施設：
海鳴台地区 (A)
n=95人槽

汚水処理施設：
上川原地区 (B)
n=130人槽

H 2号防災安全施設

避難路W=2.0m L=300m

汚水処理施設：
平井賀地区 (C)
n=95人槽

H 3号防災安全施設

避難路W=2.0m L=50m

H 5号土地利用高度化再編

A=1,284m²

水産用地 A=729m²

造成のり面等 A=555m²

H 3号集落道

W=4.0~6.0m L=392.3m

H 4号集落道

W=8.0m L=43.1m

H 6号土地利用高度化再編

A=711m²

水産用地 A=497m²

造成のり面等 A=214m²

H 4号土地利用高度化再編

A=21,300m²

H 5号集落道

W=5.0m L=280m

嵩上げ W=10.0m L=540m

A=816m²

A=2,105m²

A=64m²

A=700m²

A=6,300m²

H 2号集落道

W=4.0~5.0m L=234.5m

A=306m²

A=996m²

A=1,918m²

汚水処理施設：
羅賀地区 (D)
n=970人槽

H 6号集落道1

W=8.0m L=286.7m

H 1号防災安全施設

避難路W=2.0m L=300m

ホテル羅賀荘

羅賀漁港

平井賀小学校

田野畑駅

田野畑村

平井賀漁港