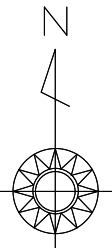
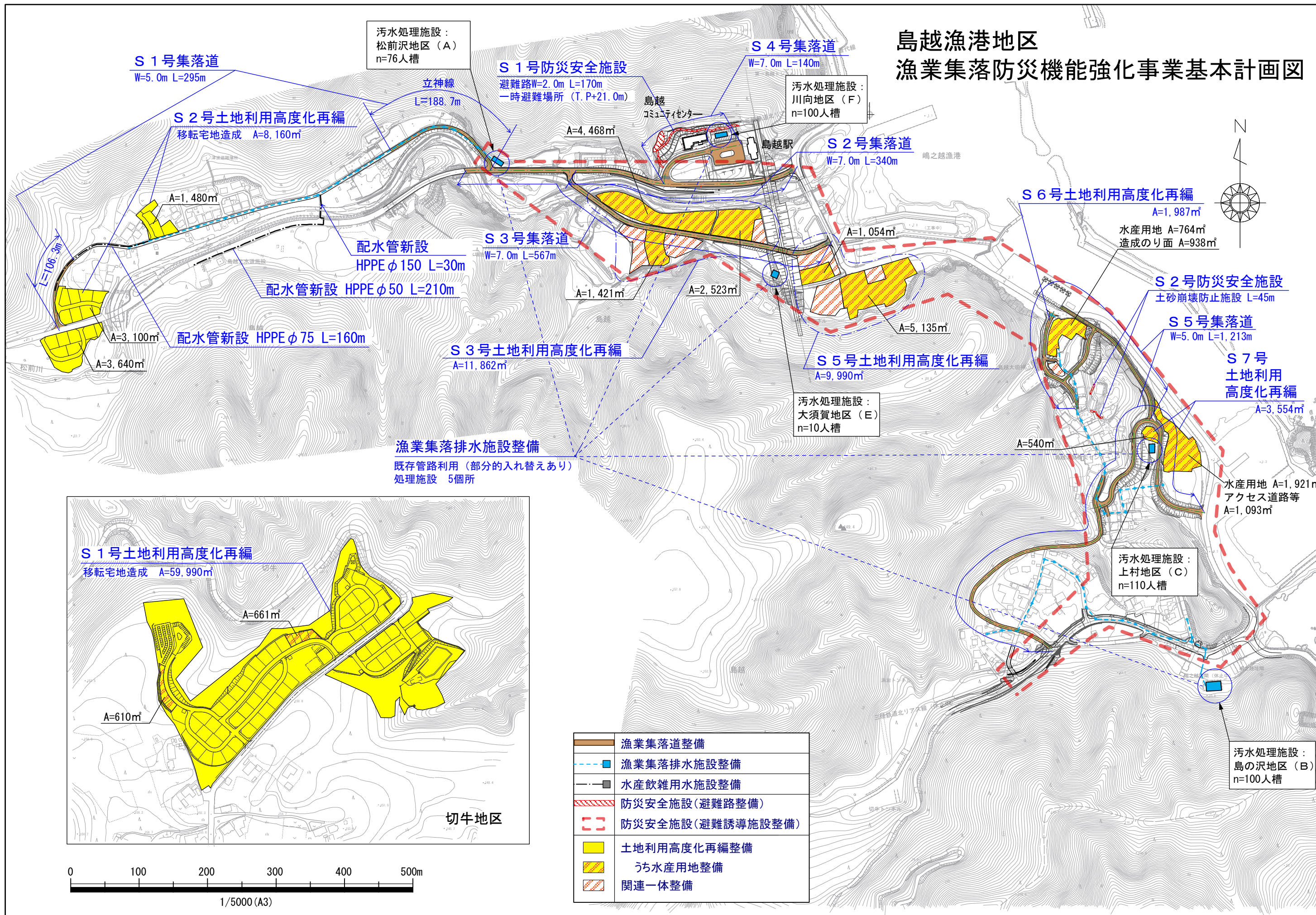
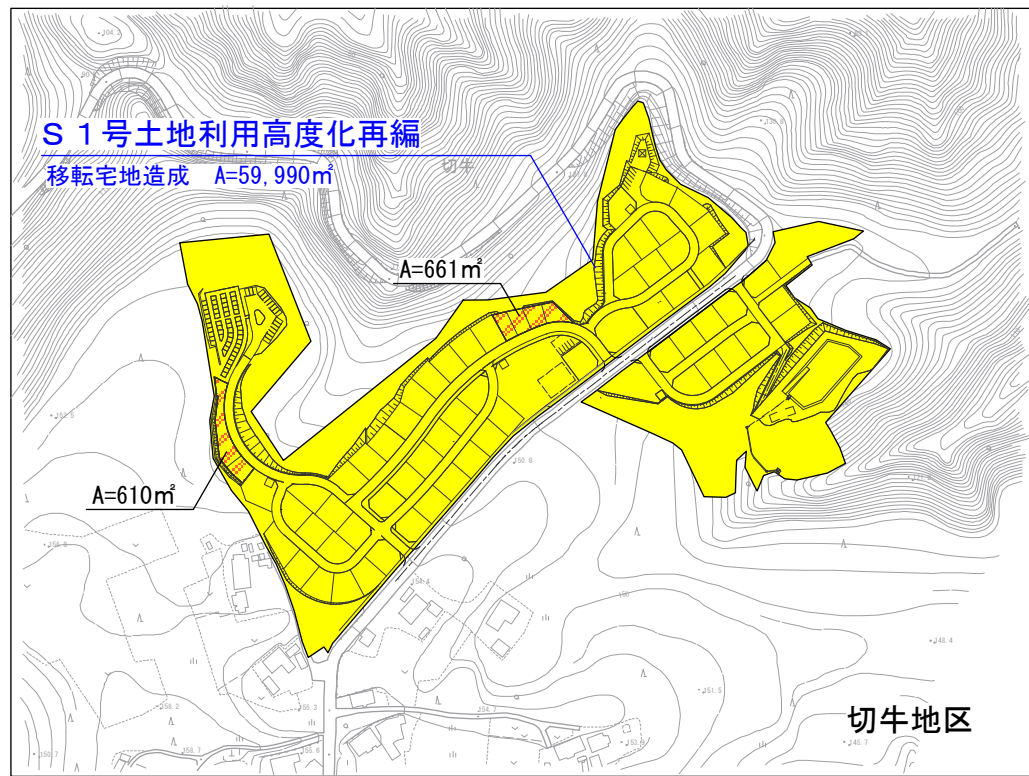


島越漁港地区 漁業集落防災機能強化事業基本計画図



	漁業集落道整備
	漁業集落排水施設整備
	水産飲雑用水施設整備
	防災安全施設(避難路整備)
	防災安全施設(避難誘導施設整備)
	土地利用高度化再編整備
	うち水産用地整備
	関連一体整備



污水处理施設：
松前沢地区 (A)
n=76人槽

S 1号防災安全施設
避難路W=2.0m L=170m
一時避難場所 (T.P+21.0m)

S 4号集落道
W=7.0m L=140m

污水处理施設：
川向地区 (F)
n=100人槽

S 2号集落道
W=7.0m L=340m

S 6号土地利用高度化再編
A=1,987㎡
水産用地 A=764㎡
造成のり面 A=938㎡

S 2号防災安全施設
土砂崩壊防止施設 L=45m

S 5号集落道
W=5.0m L=1,213m

S 7号
土地利用
高度化再編
A=3,554㎡

配水管新設
HPPE φ150 L=30m

S 3号集落道
W=7.0m L=567m

配水管新設 HPPE φ50 L=210m

配水管新設 HPPE φ75 L=160m

S 3号土地利用高度化再編
A=11,862㎡

S 5号土地利用高度化再編
A=9,990㎡

污水处理施設：
大須賀地区 (E)
n=10人槽

漁業集落排水施設整備
既存管路利用 (部分の入れ替えあり)
処理施設 5箇所

水産用地 A=1,921㎡
アクセス道路等
A=1,093㎡

污水处理施設：
上村地区 (C)
n=110人槽

污水处理施設：
島の沢地区 (B)
n=100人槽